GOLFE DE SAINT-FLORENT
NEBBIU - CONCA D'ORU

NAUTISME
NATURE
PATRIMOINE

OFFICE DE TOURISME
INTERCOMMUNAL DE
SAINT-FLORENT
NEBBIU-CONCA D'ORU

www.corsica-saintflorent.com
Mail : info@corsica-saintflorent.com
Tél : 04 95 37 06 04

GUIDE
TOURISTIQUE

guide St-florent-2024-ok-vect628-05-24.indd 1 28/05/2024 16:46:01

ROVERE

ARTISAN GLACIER





Saint-Florent - Strada Nova
Tél. : 06 30 09 63 78 - 06 09 95 12 70

Bastia - 1 BD Général de Gaulle - Place St Nicolas
Tél. : 06 49 12 81 17

Artisan Glacier Maison Rovere Glacier_Maison_Rovere

guide-St-florent-2024-ok-vecto28-05-24.indd 2 28/05/2024 16:46:01

GOLFE DE SAINT-FLORENT

NEBBIU CONCA D'ORU

Le Nebbiu Conca d'Oru est une région riche d'histoire marquée par la foi et le pastoralisme. Territoire dynamique, les nombreux artisans et agriculteurs qui y sont installés vous feront volontiers découvrir leur travail et leur production. Les 15 villages de la micro-région, accrochés à flanc de montagne, s'articulent autour du Golfe de Saint-Florent et offrent un panorama somptueux notamment depuis le village de Barbaggio. Le vignoble de Patrimonio est un incontournable et propose des crus de qualité, que l'on associera volontiers à un fromage local, par exemple de Vallecalle. Ces apports nutritifs ne seront pas superflus et vous permettront de profiter de la balade « Tra aghje e pagliaghji » au départ de Rutali, une ode à l'histoire agro-pastorale de la région. Les amateurs de plages paradisiaques trouveront leur bonheur sur la commune de Santo Pietro et sa fameuse plage de Saleccia. Les passionnés de Préhistoire seront quant à eux sensibles aux menhirs de Piève. À Murato, la magnifique église bicolore San Michele du XIIème siècle témoigne de la prolifique période pisane en Corse. L'histoire continue au fil des villages : tour génoise à Farinole, Citadelle de Saint-Florent, château d'Olmeta di Tuda… jusqu'au lavoir de Rapale, qui rythmait le quotidien de nos grands-parents. La religion a occupé une place très importante dans cette région qui regorge de trésors patrimoniaux, notamment à Sorio avec l'église San Filippu Neri et son beau clocher ou à San Gavino dont l'église paroissiale offre une très belle vue panoramique sur toute la micro-région. Après avoir visité le Musée d'Art Sacré d'Oletta et déambulé dans le pittoresque Poggio d'Oletta, village de l'héroïne populaire Maria Gentile, vous aurez bien mérité une délicieuse glace artisanale sur le port de plaisance de Saint-Florent, tout en flânant dans ses vieilles ruelles.

VIGNOBLE DE PATRIMONIO

GRAND SITE DE FRANCE
Conca d'Oru
vignoble de Patrimonio - golfe de Saint-Florent

Un paysage préservé par des hommes attachés à leur patrimoine viticole. Le Grand Site de France Conca d'Oru - Vignoble de Patrimonio - Golfe de Saint-Florent, labellisé en 2017 est situé sur la côte ouest de la Haute-Corse. Il constitue un ensemble paysager remarquable. La vallée de la Conca d'Oru, classée au titre de la loi 1930, est composée d'un chapelet de villages bâtis sur les pentes et d'une mosaïque de vignobles au centre. Les six collines successives du Mont Sant'Angelo offrent des vues sur la mer à travers 3 « passes » et constituent le relief emblématique du Grand Site. Le bâti viticole témoigne des différentes formes de viticulture présentes sur le territoire et de l'histoire de la filière exercée depuis l'Antiquité. Assurer la préservation et la valorisation de ce paysage viticole reste le fil conducteur du Grand Site de France. La Maison du Grand Site de France Conca d'Oru se visite et propose en son sein un espace découverte aux thèmes riches et variés ainsi qu'une salle de projection et des îlots thématiques interactifs équipés de divers supports multimédias.

SOMMAIRE

GOLFE DE SAINT-FLORENT 3
- Nebbiu - Conca d'Oru 3
- Vignoble de Patrimonio 3

LES VILLAGES 4
- Saint-Florent 4
  - Le port 5
  - Les monuments 6-7
- Barbaggio 9
- Farinole 10
- Murato 11
- Oletta 13
- Olmeta di Tuda 14
- Patrimonio 15
- Piève 16
- Poggio d'Oletta 17
- Rapale 18
- Rutali 19
- San Gavino di Tenda 20
- Santo Pietro di Tenda 21
- Sorio 22
- Vallecalle 23

L' AGRIATE 24
- Découvrez le désert de l'Agriate 24

LES PLAGES 26-27

ESCAPADES PÉDESTRES 28
- Sentier du Littoral 28

NEBBIU - CONCA D'ORU 30
- Les festivités 30-31

À LA DÉCOUVERTE DES TRÉSORS PATRIMONIAUX DU NEBBIU 32-33

SAINT-FLORENT 34
- Les activités 34
- Liste des annonceurs 35
- Numéros utiles 35

LES VILLAGES
SAINT-FLORENT

Saint-Florent est devenu au fil du temps une station balnéaire très prisée mais qui n'a rien perdu de son authenticité. Cette antique cité romaine bénéficie d'une situation géographique de premier choix, tant par la proximité des dessertes aériennes et maritimes, à trente minutes à peine, que par sa position aux portes du fameux Désert de l'Agriate. Point de départ vers les routes majestueuses du Cap-Corse, Saint-Florent reste la destination incontournable du paysage touristique de l'île.

À l'entrée de Saint-Florent, la Place des Portes offre « le spectacle » aux amateurs de pétanque à l'ombre des grands arbres. Côté port la promenade y est exquise le long des quais colorés et vous permettra d'admirer de beaux bateaux ou d'effectuer du shopping. En flânant dans les ruelles étroites du vieux quartier vous tomberez inévitablement sur la place chère aux Saint-Florentins, « Piazza Posta », rebaptisée sur le tard Place Doria. Grâce à sa fontaine « aux grenouilles » et sa fraîcheur en été, elle fait le bonheur des petits et des grands, protégée par le clocher de l'église paroissiale Sainte-Anne du XVIIème siècle. Un peu plus haut la Citadelle du XVème siècle, sentinelle du village couronne le tout. Plus loin à 800m du centre, la remarquable Cathédrale du Nebbiu de style roman-pisan, fleuron du XIIème siècle, clôturera votre balade…

Côté pratique plusieurs parkings sont disponibles gratuitement dans le village, un sur l'esplanade de la Citadelle, un près du stade, un sur le port et un autre le long des berges de l'Aliso. Seul le parking central est payant d'avril à novembre.

Mairie de Saint-Florent
47 rue principale
Bâtiment Administratif, B.P 4
20217 Saint-Florent
Tél : 04 95 37 10 63
Email : contact@mairiedesaintflorent.fr
www.saintflorent-corse.com

Office de Tourisme Intercommunal
11 rue de la Citadelle
B.P 53
20217 Saint-Florent
Tél : 04 95 37 06 04
Email : info@corsica-saintflorent.com
www.corsica-saintflorent.com

La Marinuccia

Saint-Florent

LES VILLAGES

SAINT-FLORENT

LE PORT

Situé au pied de l'imposante Citadelle du XVème siècle, niché dans l'un des plus beaux golfes de Méditerranée, le port de Saint-Florent offre un mouillage très protégé en cas de vent pour les plaisanciers. Les lève-tôt pourront accueillir les quelques pêcheurs du village encore en activité, tandis que les noctambules profiteront de l'animation liée aux nombreux établissements situés sur les quais et renforcée par le petit marché nocturne des artisans du coin.

Mais l'heure la plus agréable sur le port est incontestablement celle du coucher de soleil ! L'heure où les plus grosses unités rentrent au port et côtoient les « pointus » (barques de pêche traditionnelles) et autres bateaux de plaisanciers. Vous pourrez tout à loisir siroter un verre ou déguster du poisson et autres spécialités culinaires dans les nombreux restaurants situés au coeur même du port.

La capitainerie est située au pied de l'église Sainte-Anne. Le port offre 670 places annuelles et 250 places de passages et accueille des bateaux de 4 à 48m. Les nombreux commerces et services du village sont accessibles directement à pied depuis les quais.

Capitainerie de Saint-Florent

3 rue du Général Gentili
20217 Saint-Florent
Tél : 04 95 37 00 79
Fax : 04 95 37 11 37
Site : www.portsaintflorent.com/fr

Le Port de Saint-Florent

Le Port de Saint-Florent

LES MONUMENTS

SAINT-FLORENT

La Citadelle

Un peu d'histoire...

Construite en 1439 par Janus Campofregoso, elle est une des premières positions occupées par Gênes et devient ainsi une des plus importantes places commerciales de l'île. L'originalité de la Citadelle, fleuron de l'architecture militaire, est reconnue également par l'originalité de sa forme. Offrant un panorama des plus esthétiques sur le Golfe de Saint-Florent, elle reste un lieu de passage incontournable. Durant la saison estivale, la Citadelle se transforme en lieu de rencontre à travers des concerts, où des artistes de renommée mondiale se produisent.



Sur la photo ci-dessus, vous apercevrez l'enceinte de la Citadelle telle qu'elle était dans les années 50, avec au premier plan, la chapelle Saint-Antoine. Si sa date de construction exacte par la république de Gênes n'est pas connue, elle apparaît en revanche sur des plans datés de 1654. Cette dernière a été utilisée à des fins religieuses jusqu'en 1757, date à laquelle l'oratoire Sainte-Anne deviendra l'église paroissiale de Saint-Florent. Aujourd'hui devenue l'Office de Tourisme Intercommunal de Saint-Florent Nebbiu, elle est un lieu d'accueil convivial dans lequel vous trouverez toutes les informations sur l'offre touristique du territoire.

LES MONUMENTS

SAINT-FLORENT

La Cathédrale

L'ancienne Cathédrale de l'évêché du Nebbiu a probablement été édifiée sur les ruines d'une basilique paléo-chrétienne. Dédiée à la Vierge de l'Assomption, la Cathédrale Santa Maria Assunta date vraisemblablement du premier quart du XIIème siècle. Le premier document faisant mention de cet édifice remonte à 1144. Classée sur la liste des Monuments Historiques en 1840, elle donnera lieu à d'importantes campagnes de restauration. L'édifice allie à la fois la sobriété liée à son époque et la richesse de ses ornements.

Durant la saison estivale, une permanence de ce prestigieux édifice est assurée par la commune de Saint-Florent afin d'en permettre la visite. Lieu propice aux chants sacrés, vous aurez le plaisir d'y entendre différents concerts de polyphonie en soirée, vous faisant découvrir ainsi les sons multiples et riches de notre culture.

Mlle D

Mlle D - MF Devichi
Vigneronne à Barbaggio

AOP Patrimonio Rouge Rosé Blanc
AOP Muscat du Cap Corse
Muscat pétillant
Vins de liqueur

Venez découvrir nos vins directement au domaine - Vente directe - Dégustation

+33 (0)6 03 83 57 03

m.f@wanadoo.fr

BALADE DANS LES VIGNES COMMENTÉE ET DÉGUSTATION SUR DEMANDE !

À partir de **25€***

*Tarifs dégressifs selon le nombre de personnes

SUIVEZ
NOS ACTUALITÉS

LES VILLAGES
BARBAGGIO

Le village de Barbaggio se situe dans le Nebbiu au coeur du canton de la Conca d'Oru, labellisé Grand Site de France.

On pénètre dans la commune en découvrant trois hameaux étagés qui constituent le bourg principal autour de l'église San Marcellu, cette dernière abritant quelques tableaux remarquables dont un « Saint-Jérôme dans le désert », classé aux Monuments Historiques. Concernant l'église piévane San Petru du XIème siècle, lieu-dit Torra, des fouilles ont pu mettre au jour un fondoir à cloches (2 seulement ont été retrouvés en Corse).

Située à 8 kilomètres de Saint-Florent et à une dizaine de Bastia, la commune bénéficie d'un belvédère au col de Teghime sur la D38, offrant une vue stupéfiante à 180° sur le Golfe de Saint-Florent et le vignoble de Patrimonio, dont il fait partie.

La commune de Barbaggio, qui couvre un territoire de grande amplitude entre zone de plaine et de montagne, a été une étape importante pour la Libération de la Corse durant la Seconde Guerre mondiale.

Pour les sportifs, des chemins de randonnée viennent d'être inaugurés dont le chemin de la Serra avec un panorama grandiose (départ lieu-dit Piazze jusqu'au lieu-dit Bocca di Teghime). Il permet de rejoindre les glacières de Bastia, Ville di Pietrabugno et Cardo.

Mairie de Barbaggio
Lieu-dit Piazze
20253 Barbaggio
Tél : 04 95 37 05 80
Fax : 04 95 35 27 83
Email : barbaggio@wanadoo.fr

Barbaggio

Magali Cancel

LES VILLAGES

FARINOLE

Cette commune située entre le Nebbiu et le Cap-Corse est composée de trois hameaux et s'étend jusqu'à la mer. La marine de Farinole offre une côte sauvage et préservée ; on peut y admirer une tour génoise datant de 1562 et profiter de sa plage de sable très prisée.

Au centre du village vous découvrirez l'église Saint-Côme et Saint-Damien datant du XVIème siècle, réédifiée en 1720 sur les fondations d'une église plus ancienne. Les Saints Patrons sont fêtés chaque année le 26 septembre et cela donne lieu à une imposante procession.

Il est possible de faire plusieurs randonnées pédestres au départ des différents hameaux du village dont celle de « A Ferrera », une mine de magnétite désaffectée, exploitée en premier lieu par les Génois dès le XVIème siècle, puis par les Français au XIXème. Son entrée double séparée par un immense pilier rocheux est extraordinaire. Elle représente une richesse patrimoniale, archéologique et pédagogique pour la commune et fait le bonheur des spécialistes en géologie et des touristes. De plus, le site de la mine de fer a fait l'objet d'un aménagement scénographique par la pose de panneaux thématiques aussi bien à l'intérieur qu'à l'extérieur de la maison des mineurs. Depuis 2016, des panneaux descriptifs des plantes endémiques font de ce chemin de « A Ferrera » un sentier botanique.

L'autre atout reste la belle plage de sable doré de Farinole, endroit très familial et facilement accessible.

Mairie de Farinole

20253 Farinole

Tél : 04 95 37 10 60

Fax : 09 61 46 37 42

Email : mairie.de.farinole@wanadoo.fr

Farinole

Plage de Farinole

LES VILLAGES

MURATO

Ce village posé à 500 mètres d'altitude dans un écrin de verdure, regorge de trésors patrimoniaux et architecturaux.

Le premier de ces trésors est incontestablement l'église Saint-Michel du XIIème siècle, de style typiquement pisan, située à l'entrée du village. Cet édifice, classé Monument Historique en 1875, se singularise par l'alternance de pierres de couleur verte et blanche, assemblées irrégulièrement, rappelant de nombreuses églises toscanes. Cette chapelle, qui selon la légende fut construite en une nuit par des anges, est aujourd'hui l'un des édifices religieux les plus photographiés de l'île. Il est également le point de départ de nombreuses randonnées. À découvrir également la chapelle Saint-Jean-l'Évangéliste. Cette dernière a la particularité de posséder un clocher triangulaire (seulement trois clochers de ce type existent en Corse, dont un à Corte).

Le coeur du village, riche en patrimoine, peut aussi se découvrir à pied.

À ce titre, au niveau du patrimoine historique, Murato occupe une place particulière dans le coeur des Corses, puisqu'au cours de sa lutte pour l'indépendance au milieu du XVIIIème siècle, Pascal Paoli y établit un temps son quartier général et y fit frapper la monnaie nationale.

Aujourd'hui la commune reste incontournable pour ses producteurs de charcuterie et de farine de châtaigne.

Mairie de Murato

20239 Murato

Tél : 04 95 37 60 10

Email : mairiemurato@orange.fr

Eglise Saint Michel

Pont de Padulella

À 15 min. de Saint Florent et à 30 min. de Bastia
CORSICA
ZOO
+ de 450 animaux de 70 espèces
Petite restauration
Buvette
Animations !
Aire de jeux pour les enfants
Lieu-dit TROSCIA - 20232
OLMETA-DI-TUDA
04 95 56 77 50
corsicazoo
Corsica Zoo
www.corsicazoo.com
info@corsicazoo.com
à 15 minutes de Saint-Florent
à 30 minutes de Bastia
D82
Corsica Zoo
Lac de Padula
Oletta
Santu-Petru di Tenda
Olmeta-di-Tuda
Soigneur d'un jour*
Approchez, nourrissez et soignez certains de nos animaux ! Vivez une expérience unique !
*sur réservation
Nouveautés 2024
LES TORTUES DE CORSE

LES VILLAGES

OLETTA

Oletta est appelé la « Perle du Nebbiu ». Cette région a toujours été prospère et fertile d'où le nom que lui avait donné Pasquale Paoli, « A Conca d'Oru ».

Le village a su conserver son caractère authentique grâce à son architecture générale et ses maisons de maître.

Son patrimoine historique témoigne d'une histoire riche en particulier sous la période paoliste (République Corse Indépendante) avec la conspiration d'Oletta, acte de résistance contre l'occupant français en 1769 et l'histoire de Maria Gentile.

Plusieurs personnes importantes ont grandi et vécu dans le village, comme Monsieur Natali, évêque de Tivoli au XVIIème siècle ou encore Monsieur Saliceti, médecin de Pie VI.

Le hameau abandonné de Romanacce témoigne d'un passé complexe. Il est le cadre d'une procession à la maison historique chaque deuxième dimanche de Pâques depuis 1734.

Le patrimoine olettais est d'une grande richesse avec l'église paroissiale Saint-André, classée aux Monuments Historiques le 11 juin 1956. Elle renferme un triptyque peint sur bois daté de 1534 mais aussi un orgue datant de 1888 qui fait toujours vibrer l'église.

Le village possède une richesse culturelle qu'il met à l'honneur pendant la saison estivale dans différents lieux comme le Musée d'Art Sacré, la Casa Conti ou encore à la salle des fêtes au travers d'expositions d'artistes, de concerts et de spectacles.

Le marché artisanal ouvert de juin à septembre près du couvent Saint-François est une vitrine pour les nombreux producteurs du Nebbiu.



Oletta

Plaine d'Oletta

Mairie d'Oletta

26 Traversa Duttore Coltelloni
20232 Oletta
Tél : 04 95 39 01 09
Email : merria@oletta.fr

LES VILLAGES

OLMETA DI TUDA

Situé au coeur du Nebbiu, tout en n'étant seulement qu'à 12 km du port de Saint-Florent, Olmeta di Tuda est un village de création très ancienne (traces d'implantation romaine en contrebas et d'un village intermédiaire qui s'appelait Rosolo). Aujourd'hui deux hameaux se sont développés, un au col de San Stefanu, l'autre en contrebas du vieux village. On retrouve depuis celui-ci un magnifique panorama sur le Golfe et la plaine de la Conca d'Oru.

Un peu d'histoire : Le Comte Horace Sébastiani De La Porta, Maréchal de France, Ministre de la Marine puis des Affaires Étrangères, y avait acquis deux maisons qu'il relia par une tour (construite par le célèbre architecte français Louis Visconti). Cet ensemble appelé « Le Château de Tuda » est classé à l'inventaire des Monuments Historiques.

Un autre personnage célèbre de la commune est l'aviateur Jean Casale, héros de la guerre 14-18, recordman d'altitude et vitesse, mort dans un accident d'avion à l'âge de 30 ans en 1923. La commune lui a dédié un monument près de l'église.

Pendant la Seconde Guerre mondiale, Olmeta di Tuda fut le théâtre d'affrontements entre les troupes d'occupation, la Résistance et les Goumiers. Un monument en rappelle les combats.

Aujourd'hui le village se tourne vers l'agriculture, l'élevage et le « tourisme vert », avec la restauration des chemins de randonnée traditionnels, l'équitation, le VTT et l'implantation d'un parc animalier.

La commune offre un large choix d'hébergements (gîtes ruraux, chambres d'hôtes et résidence de vacances) ainsi que de la restauration (dans le Lancone, sur le Bevinco et au col San Stefanu).

On peut y visiter l'église de l'Assomption (tableaux du XVIIIème siècle et tabernacle), le pont génois sur le Bevinco et le vieux lavoir en pierre de lauze.

En termes d'activités la commune permet bon nombre de possibilités telles que la randonnée, l'équitation, le tennis, le VTT, la chasse et la pêche !

Fête le 15 août (procession mariale).

Mairie d'Olmeta di Tuda

20232 Olmeta di Tuda

Tél : 04 95 39 01 53

Email : olmeta.dituda.mairie@orange.fr

Château de Tuda

Le Lavoir

LES VILLAGES

PATRIMONIO

Le village de Patrimonio est situé sur la côte ouest, dans un écrin naturel remarquable, enserré par des crêtes calcaires découpées, avec son vignoble et ses prairies. Son patrimoine et son histoire en font un village qui ne laisse personne indifférent.

L'église Saint-Martin de style baroque datant du XVIème siècle, se détache dans un décor de vignoble. C'est près d'elle que se situe la première borne de l'itinéraire Saint-Martin qui traverse l'Europe au départ de Szombathely en Hongrie.

Non loin de là dans le théâtre de verdure, vous découvrirez la statue menhir en calcaire « U Nativu » datée du VIIIème siècle avant J.-C. C'est aussi dans ce lieu que se tient tous les ans le festival international des « Nuits de La Guitare ».

En traversant le village, vous dégusterez des vins d'appellation d'origine contrôlée (la 1ère de Corse obtenue en 1968). Cette AOC s'étend sur 7 communes (Patrimonio, Barbaggio, Oletta, Farinole, Poggio d'Oletta, Saint-Florent et Santo Pietro di Tenda) pour 403 hectares de différents cépages et représente 39 caves.

Après le classement du vignoble en août 2014, le territoire a obtenu le label Grand Site de France Conca d'Oru – Vignoble de Patrimonio – Golfe de Saint-Florent le 22 mars 2017. Il inclut les communes de Barbaggio, Poggio d'Oletta, Oletta, Farinole, Saint-Florent et Patrimonio.

Ce label d'excellence engage les acteurs locaux à poursuivre et à renforcer la protection, la restauration et la gestion durable des qualités paysagères ainsi qu'à développer un tourisme durable et identitaire fondé sur la complémentarité Terre/Mer.

Bien sûr, les amoureux de la nature pourront le sillonner à pied ou à vélo dans le calme et la douceur et s'attarder dans des lieux sauvages et préservés, embaumés par l'odeur du maquis et ses différentes plantes endémiques.

Mairie de Patrimonio

20253 Patrimonio

Tél : 04 95 37 08 49

Email : mairie.patrimonio@mic.fr

Eglise Saint Martin

U Nativu

LES VILLAGES

PIEVE

Piève est un village très ancien. De nombreux vestiges trouvés sur son territoire témoignent de son occupation depuis la Préhistoire.

Le lieu est considéré comme l'un des meilleurs points de départ pour débuter la découverte de la région par les différents sentiers muletiers qui la composent.

L'église San Quilicu, église piévane du nom de la « piève » qui réunissait les villages de Murato, Piève, Rapale et Sorio, fut remaniée sur des bases médiévales. Devant l'entrée principale, sur la place en belvédère, trois statues-menhirs, Murello, Murtola et Bucentone, contemplent paisiblement la vallée. Elles datent du IIème millénaire av. J.-C. Le plateau de San Nicolao, à trente minutes de marche du village, est un lieu riche d'une histoire millénaire.

Les nombreux paillers et aires à blé, qui parsèment le paysage, y racontent un quotidien rude et agricole. Les ruines de la « Chiesa Nera » (l'Église Noire), chapelle datant du XIIIème siècle, portent encore la charge spirituelle de huit siècles de foi et d'espérance. Ses pierres d'un porphyre vert du plus bel effet, restent le livre ouvert d'une histoire ordinaire, souvent tragique. Elles gardent en elles, gravées maladroitement par les vainqueurs d'un jour, les traces des affrontements fratricides qui jalonnent notre passé. Le baptistère primitif de cette ancienne église daterait du IXème siècle après J.-C. Un village médiéval du nom d'Asigliani existait aux abords de celle-ci. Il fut abandonné progressivement à partir du XVIème siècle, au profit des villages de Piève, Rapale et Sorio.

Le village est en fête le 15 juillet, jour de la Saint-Cyr (Quilicus) et Sainte-Julitte.

Mairie de Pieve
20246 Pieve
Tél : 04 95 37 63 39
Email : mairie-de-pieve@orange.fr

Pieve

Murello, Murtola et Bucentone

LES VILLAGES
POGGIO D'OLETTA

En plein coeur du site classé et du Grand Site de France « Conca d'Oru – Vignoble de Patrimonio – Golfe de Saint-Florent », U Poghju d'Oletta est un beau village situé sur le flanc Est du balcon du Nebbiu où il fait bon vivre. Riche d'une nature préservée de l'urbanisation, sa plaine est largement plantée de vignes et ses montagnes culminent à près de 900 mètres d'altitude (Monte alla Torra).

U Poghju d'Oletta se trouve dans l'AOC Patrimonio et ses crus sont remarquables : Domaine Leccia, Clos Guidicelli, Domaine Montemagni, Clos Santini, Clos Yves Leccia, Domaine Orenga de Gaffory, Domaine Paradella, Domaine Boccheciampe, Clos Clementi.

Avec 8 édifices religieux dont deux classés au titre des Monuments Historiques (chapelle San Quilico et oratoire Santa Croce), U Poghju d'Oletta est un village très ancien de la piève d'Oletta et certaines découvertes attestent même de l'occupation du territoire au Néolithique moyen (lieu-dit « grotte di sole »). L'histoire de Poghju d'Oletta est très marquée par la vie au XVIIIème siècle de l'Antigone corse Maria Gentile dont la maison en ruine est toujours visible au hameau Munticellu.

U Poghju d'Oletta est concerné par deux zones naturelles d'intérêt écologique, faunistique et floristique.


Poggio d'Oletta

Vignes sur la commune de Poggio d'Oletta

Mairie de Poggio d'Oletta
20232 Poggio d'Oletta
Tél : 04 95 39 01 16
Email : mairie@upoghjudoletta.fr

LES VILLAGES

RAPALE

La commune domine la plaine du Nebbiu et s'étire jusqu'au Désert de l'Agriate. L'église paroissiale Santa Maria Assunta, héritage pisan, trône au-dessus du village. Elle est dédiée à la Vierge, « Reine » de Corse depuis 1736.

Vous pourrez découvrir également au coeur du village la fontaine et le lavoir « A Rapalinca », vestiges d'une époque où les fontaines étaient essentielles à la vie du village. Un chemin bucolique conduit à l'église romane San Cesario édifiée au XIIème siècle, bâtie en serpentine verte et ornée de nombreux ouvrages sculptés. Elle est classée aux Monuments Historiques depuis 1924.

À noter également que c'est à Rapale qu'a vu le jour la première centrale photovoltaïque de Corse sur près de 49 hectares.

La fête patronale du village est le 15 août.

Mairie de Rapale
20246 Rapale
Tél : 04 95 37 66 47
Email : mairiederapale@wanadoo.fr

Rapale

Eglise San Cesariu

LES VILLAGES
RUTALI

Autrefois réputé pour ses poètes, Rutali est un village situé en hauteur qui surplombe la plaine du Nebbiu. Au centre du village, vous pourrez découvrir l'église Saint-Vitus de style baroque, datant du XVIIème siècle et richement décorée. À l'intérieur, exposée sous vitre, une chasuble ornée d'or recouvrant la Vierge a été offerte par l'impératrice Eugénie, épouse de Napoléon III, en 1860. On peut admirer également une statue de la Vierge en bois doré appelée « A Madunuccia » du XIXème siècle.

À partir de cette commune vous pourrez découvrir les nombreux témoins du passé d'une période d'intense activité agro-pastorale. Pour les adeptes de la marche à pied, le sentier « Tra aghje è Pagliaghji » jalonné de ses magnifiques habitats en pierres sèches et d'aires de battage du blé « aghje », vous transportera dans le passé à travers une boucle de deux heures.

Deux processions ont lieu dans le village : la première le 12 août célèbre la Sainte-Claire, la deuxième le 16 août célèbre la Saint-Roch.

Mairie de Rutali
20239 Rutali
Tél : 04 95 37 62 38
Email : mairie.rutali@orange.fr

Rutali

Pont A Turrenu

LES VILLAGES

SAN GAVINO DI TENDA

Le village de San Gavino di Tenda orne l'arête montagneuse voisine de Santo Pietro di Tenda et y récolte les premiers rayons de soleil du matin. Ses dimensions modestes ne laissent pas présager qu'il s'agit de la plus longue commune de Corse, longeant la Balagne par l'Agriate jusqu'à la mer, une forme due aux anciennes divisions administratives génoises.

L'église paroissiale San Gavino domine le village. On peut y admirer un tableau de Saint-Gavin, oeuvre du peintre et sculpteur corse du XIXème siècle Domenico Desanti, ainsi que la copie d'un tableau de Titien intitulé « Le repas des Emmaüs ». La place de l'église offre une vue imprenable sur toute la micro-région. On peut notamment observer deux tours carrées (auxquelles on ne peut malheureusement pas accéder à l'heure actuelle) construites par de riches notables pour assurer la défense de leurs domaines. La construction de la mieux conservée des deux, la Torra al Monte, a été datée entre 1169 et 1270.

Au centre du village, au hameau de Fornacce, on peut encore voir l'ancienne résidence des Évêques du Nebbiu datant du XVème siècle, un bâtiment cubique en pierres sèches qui fait un écho particulier à l'architecture ultra-moderne actuelle. Au bas du village, on trouve la chapelle romane de l'Annunziata, qui démontre l'emplacement du village primitif. Détruit par les Ottomans, il fut ensuite reconstruit plus haut, comme nous le connaissons aujourd'hui.

L'Annunziata est fêtée le lundi de Pâques avec un repas, tandis que la fête patronale de la San Gavino, le dernier dimanche d'octobre, est l'occasion d'une petite procession. San Gavino di Tenda est le point de départ de la randonnée vers le Monte Astu, réservée aux randonneurs aguerris.

Mairie de San Gavino di Tenda

20246 San Gavino di Tenda
Tél : 04 95 37 70 84
Email : sangavinoditenda@orange.fr

San Gavino Di Tenda

Eglise San Gavino

LES VILLAGES
SANTO PIETRO DI TENDA

Le village est étagé sur les pentes du massif de Tenda. Il est l'un des plus vastes territoires de Corse et s'étend jusqu'au Désert de l'Agriate. Au centre, vous serez surpris par l'imposante église Saint-Jean-l'Évangéliste, du XVIIIème siècle, à la façade récemment rénovée et inscrite aux Monuments Historiques. À l'intérieur vous découvrirez « la Descente de Croix », peinture du XVIIème. Le haut campanile jouxte l'oratoire Sainte-Croix, joyau de l'art baroque datant du XVIème siècle.

À noter également que près du hameau de Casta, se trouvent des restes d'habitats préhistoriques, mégalithes de la fin du Vème millénaire avant notre ère. Ils sont situés au pied du Monte Revincu.

Mais Santo Pietro c'est aussi et surtout le territoire de l'Agriate, plus connu sous le nom de « Désert de l'Agriate » et riche de son passé agro-pastoral. En effet, depuis le Néolithique, les hommes y ont pratiqué l'élevage, construit des paillers typiques et surtout cultivé les terres, au point que le « désert » fut surnommé le « grenier à blé du Nebbiu ». L'Agriate, ce vaste territoire préservé est bordé d'un littoral rocheux et de majestueuses plages de sable aux eaux limpides (Saleccia, Malfalcu).

Ces paysages fabuleux, caractérisés par une nature omniprésente, composés de collines rocheuses, de vallons sauvages et d'une vaste étendue de maquis peuvent se découvrir depuis la D81, après le hameau de Casta.

Pour les amateurs de marche, ces plages sont également accessibles par le sentier du littoral au départ de la plage de la Roya. Vous pourrez alors alterner baignades, randonnée et découvertes.

Mairie de Santo Pietro di Tenda
20246 Santo Pietro di Tenda
Tél : 04 95 37 70 70
Email : mairie.santo-pietro-di-tenda@orange.fr

Santo Pietro Di Tenda

Eglise Saint Jean l'Evangéliste

LES VILLAGES

SORIO

Sorio est l'un des nombreux villages du balcon du Nebbiu, qui surplombent le Golfe de Saint-Florent. Situé à 400 mètres d'altitude, il est adossé au massif de Tenda qui culmine au Monte Astu à 1535 mètres.

La commune est composée de deux hameaux, A Valle et A Croce. À l'entrée du village, l'église Saint-Philippe Neri, avec son magnifique clocher à cinq étages, fait face à la chapelle Santa Croce aujourd'hui transformée en salle polyvalente. En contrebas du village se trouve la chapelle Sainte-Marguerite édifiée au XIIème siècle et classée en 1936 aux Monuments Historiques.

Véritables témoignages de l'histoire d'une communauté, vous découvrirez la fontaine en voûte, le four, le lavoir, autant d'exemples de restauration du petit patrimoine bâti. Au détour des ruelles, vous découvrirez quelques maisons présentant des détails architecturaux tout à fait originaux : linteaux en bois, linteaux en bâtière, corbeaux, gravures, cadrans solaires, « loghje » (passage sous voûte), pierres présentant des datations. La date de 1370 gravée sur un linteau de porte du hameau de A Croce confirme l'existence d'un habitat au moins dès le XIVème siècle.

Le plateau de Saint-Antoine, en amont du village, se trouve à la convergence de plusieurs sentiers de transhumance.

À proximité de la chapelle Saint-Antoine, sur un promontoire, se trouve une table d'orientation qui permet d'identifier tous les villages et sommets environnants jusqu'aux crêtes du Cap Corse.

À une centaine de mètres de la chapelle, se trouve le lavoir d'où l'on pourra rejoindre le pont génois en quinze minutes.

D'autre part, le sentier du patrimoine de Sorio, à travers l'une des principales voies de transhumance vers le massif de Tenda, conduit à la rencontre d'une terre qui porte encore les témoignages de plusieurs siècles d'agropastoralisme.

Mairie de Sorio
20246 Sorio
Tél : 04 95 37 72 82
Email : mairiedesorio@wanadoo.fr

Chapelle Saint-Antoine

Village de Sorio

LES VILLAGES
VALLECALLE

La commune est composée du village de Vallecalle lui-même et des deux hameaux de Pruneta et de Fusaja, reliés entre eux par l'église paroissiale Saint-Paul, située sur un promontoire. Ce dernier surplombe toute la plaine du Nebbiu offrant ainsi un paysage unique sur le Golfe de Saint-Florent.

On peut y voir :

- Le site préhistorique au lieu-dit Teppa di Lucciana situé en aval de l'église Saint-Michel
- Le rocher de Campo Casso avec les ruines de l'ancien château
- Les ruines des anciennes églises de San Giorgo et Santa Anastasia
- A Funtana Vecchia qui fournissait l'eau fraîche à nos ancêtres, située au fond du village de Vallecalle avec une sculpture au fronton de la voûte
- Son ancien lavoir ainsi que les moulins à huile et des maisons anciennes.

La fête patronale est la Saint-Paul et l'on célèbre également la Saint-Roch le 16 août.

Mairie de Vallecalle
20232 Vallecalle
Tél : 04 95 37 62 11
Email : commune-vallecalle@wanadoo.fr

Vallecalle

Eglise Saint Paul

L' AGRIATE

DÉCOUVREZ LE DÉSERT DE L'AGRIATE

Qu'est-ce que le désert de l'Agriate ?

Agriate tout d'abord est une traduction française du corse « l'Agriate » qui vient du mot « agraire ». Sur le plan historique, le territoire de l'Agriate a connu une succession d'occupations, du Néolithique à nos jours, par des éleveurs cultivateurs, issus des villages et des microrégions limitrophes qui se partageaient les terres. Communément et hâtivement rebaptisée « Désert de l'Agriate » quand la Corse est devenue française, cette région sauvage et superbe où se mêlent de longues crêtes rocheuses et des vallons tapissés de maquis, offre également des plages exceptionnelles aux eaux limpides. Ces terres qui furent aux siècles passés largement cultivées, au point d'être surnommées « le grenier à blé » par les voisins du Cap-Corse qui s'y rendaient en barque, étaient également chaque année le théâtre des transhumances de la micro-région et même de plus loin. Aujourd'hui et depuis 1979, ce territoire naturel protégé qui s'étend sur 15 000 ha, jouit d'une notoriété internationale, qui fait de lui un site phare de la Corse.

Le Conservatoire du Littoral, propriétaire de 5500 ha, a su développer son immense potentiel touristique dans le plus grand respect de l'espace naturel. Ainsi des anciens paillers (maisons traditionnelles de berger) ont été restaurés dans les règles de l'art et aménagés en hébergement d'étape à Ghignu. Cette côte cristalline qui s'étend sur des kilomètres, avec des paysages époustouflants et multiples, offre à certains endroits un cachet de paradis. Les rivages de ce territoire sont un contour extraordinaire qui vous permettra de découvrir les merveilles de cette nature préservée.

Comment le parcourir ?

• En bateau, au départ du port de Saint-Florent vous pourrez emprunter des bateaux qui vous déposeront d'avril à octobre, en fonction de la météo, sur les plus belles plages du site en 15 ou 20 minutes (voir coordonnées prestataires page 34).

• En 4X4, au départ de Casta, petit village à 8 km de Saint-Florent, vous trouverez des compagnies de navettes 4X4 qui vous permettront de rejoindre par la piste les plages de Saleccia et du Lotu (voir coordonnées prestataires page 34). Vous pouvez éventuellement envisager le trajet par vos propres moyens si vous possédez vous-même un véhicule de type 4X4. Comptez environ 45 mn pour parcourir la piste autorisée qui rejoint le littoral.

• En randonnée pédestre pour les plus courageux ! Il vous faudra 14h pour parcourir la totalité des 35 km de littoral, depuis la plage de la Roya à Saint-Florent et jusqu'à la plage de l'Ostriconi à l'autre bout du sentier (comptez 5h30 pour rejoindre la plage de Saleccia). Idéalement, prévoir une ou deux étapes de nuit, soit au camping de Saleccia, soit dans les refuges de Ghignu gérés par le Conservatoire du Littoral (voir coordonnées du Conservatoire du Littoral page 28) si vous souhaitez faire la randonnée dans sa totalité.

Plage de Saleccia

Ponton du Lotu


Plage de Saleccia

TAXI-PLAGES

SALECCIA & LOTU

Saint-Florent

RÉSERVATION : 06.14.53.55.04

Ouvert 7/7 J et 24/24 H www.taxi-plages-saint-florent.fr

Réservation en ligne

À partir de 20€

Départ tous les jours

Lotu

Saleccia

PARKING GRATUIT
à 40 m du départ
pour les plages

Exemples d'horaires possibles

DÉPART	RETOUR
7h54	12h30
8h15	13h30
9h00	14h30
10h00	15h30
11h00	16h30
12h00	17h30
13h00	18h30
14h00	19h15
15h00	20h00
16h00	20h30

Plage de Saleccia

LES PLAGES

Les merveilleuses plages du Golfe de Saint-Florent et de la côte sauvage du Désert de l'Agriate figurent parmi les plus belles de Corse. Ce long chapelet de plages de sable blanc aux eaux cristallines est ponctué par de merveilleuses petites anses, Fiume Bughju et Fiume Santu, aux rivages enchanteurs. Elles sont accessibles à pied par le sentier des douaniers au départ de Saint-Florent, certaines d'entre elles par bateaux effectuant la liaison depuis le port de Saint-Florent ou par la piste de Saleccia. Entre moments de détente et plaisirs nautiques, le Lotu, Saleccia et Malfalcu comptent parmi les plus belles plages de l'île et enchanteront tous les visiteurs. Au coeur du village, la plage de la Roya est la plage familiale idéale, tandis que la plage de Tettola à 1,5 km à la sortie nord de Saint-Florent, offre un tapis d'accès pour les personnes à mobilité réduite. Dans le prolongement de cette dernière, vous pourrez également découvrir la plage d'Olzo, vous donnant accès au sentier du littoral de Vecchiaia.

Enfin, en direction du Cap Corse et situé à seulement 11 km de Saint-Florent, vous découvrirez Farinole et sa très belle plage de sable doré.

La plage du Lotu

C'est une magnifique plage de sable blanc qui se situe elle aussi dans le Désert de l'Agriate. Elle est accessible par la mer et par « le sentier des douaniers » au départ de Saint-Florent. Des embarcations vous y déposeront au départ du port de Saint-Florent, dès la fin avril et ce durant toute la saison estivale. À cet effet un ponton flottant y est installé chaque année. Ses eaux cristallines et son sable blanc n'ont rien à envier à sa voisine la plage de Saleccia.

La plage de Saleccia

Elle est considérée comme l'une des plus belles plages de l'île. Son long bandeau de sable unique s'étend sur plus d'un kilomètre. La couleur turquoise de ses eaux vous surprendra et vous ravira à la fois. Vous apprécierez la fraîcheur de ses pins aux heures chaudes de la journée pour une petite sieste improvisée. Son accès par la route demeure aujourd'hui difficile, ce qui préserve néanmoins le site d'une trop grande affluence. Pour la petite histoire, en 1943 le sous-marin « Casabianca » y livra 13 tonnes d'armes pour la Résistance. C'est aussi sur cette plage que furent tournées en 1961 les séquences du débarquement allié en Normandie dans le film « Le jour le plus long ». Saleccia fut choisie à l'époque pour l'absence totale de béton sur son rivage.

Plage du Lotu

Plage de Saleccia

LES PLAGES

La plage de Ghignu

Plus petite que les autres plages, elle est située plus à l'ouest au bout d'une longue piste très difficile d'accès. Des gîtes d'étape pour randonneurs ont été aménagés dans d'anciens habitats typiques de berger aux toits de terre, les « pagliaghji » ou « paillers », joliment restaurés.

La plage de l'Ostriconi

Elle est située au fond de l'anse de Peraiola, point de rencontre entre l'Agriate et la vallée de l'Ostriconi, puis débouche sur la mer. Se terminant par de langoureux méandres, le fleuve venu des montagnes forme à son embouchure une sorte de zone marécageuse et giboyeuse. Le long de la plage les dunes abritent un magnifique peuplement de genévriers à gros fruits, espèce protégée comptant parmi les plus spectaculaires de Corse.

Plage de Ghignu

SITE REMARQUABLE

Tour de la Mortella

La Mortella

Cette tour au riche passé, commencée en 1563 et terminée en 1564 par l'Amiral génois Andrea Doria, faisait partie du système de défense du Golfe de Saint-Florent. Elle assura pendant deux siècles et demi un rôle de surveillance et de protection primordial en ces temps tourmentés de l'histoire de la Corse. En 1794, l'Amiral anglais Nelson, impressionné par la solidité du bâtiment, fit construire plusieurs tours identiques sur les côtes anglaises et irlandaises, encore visibles aujourd'hui et baptisées Martello Towers. Seule une façade a pu être sauvée et restaurée, vous la découvrirez avec bonheur en même temps que ce lieu enchanteur.

Plage de l'Ostriconi

guide-St-florent-2024-ok-vecto28-05-24.indd 27 28/05/2024 16:46:33

ESCAPADES PÉDESTRES

SENTIER DU LITTORAL

Le sentier du douanier ou randonnée du littoral
Ce sentier vous permettra de traverser en entier ou en partie le célèbre « Désert de l'Agriate ». Ainsi tout au long de la balade vous pourrez alterner la baignade dans des eaux turquoise, la randonnée et la découverte d'un passé agropastoral très riche.

En avançant sur le parcours vous pourrez découvrir :

La Tour de la Mortella
Cette tour au riche passé, commencée en 1563 et terminée en 1564 par l'Amiral génois Andrea Doria, faisait partie du système de défense du Golfe de Saint-Florent. Elle assura pendant deux siècles et demi un rôle de surveillance et de protection primordial en ces temps tourmentés de l'histoire de la Corse. Le site est remarquable.

La plage du Lotu, magnifique plage de sable blanc qui se situe à 4h30 de Saint-Florent. Plus petite que la célèbre plage de Saleccia, elle reste néanmoins une des plus belles du parcours.

La plage de Saleccia considérée comme l'une des plus belles plages de l'île. Son long bandeau de sable unique s'étend sur plus d'un kilomètre. La couleur turquoise de ses eaux vous surprendra. Des dunes de genévriers et de pins d'Alep vous permettront de trouver une certaine fraîcheur.

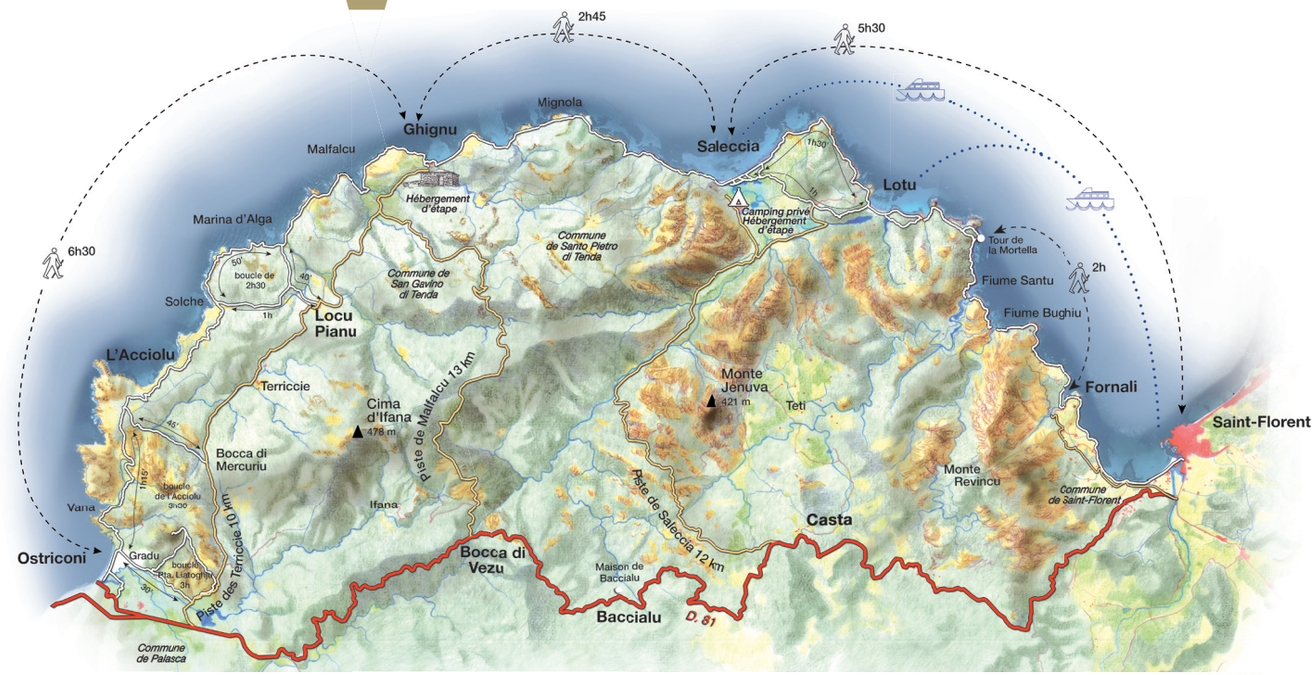

Les hébergements d'étape :
Pour parcourir le sentier du littoral d'un bout à l'autre il vous faudra prévoir une ou deux étapes. Le Conservatoire du Littoral a, à cet effet, restauré une dizaine de paillers que vous trouverez en surplomb de la plage de Ghignu, après 8h de marche depuis Saint-Florent. Ces gîtes (paillers) étaient en libre accès jusqu'en 2023.

Vous trouverez également un camping en retrait de la plage de Saleccia.

Recommandations pratiques :
La plus grande recommandation est de prévoir beaucoup d'eau car vous ne trouverez pas de fontaine sur ce sentier. De bonnes chaussures de marche et des vêtements légers sont nécessaires pour cette balade. En automne et au printemps il faut se doter d'un équipement plus complet car le temps peut changer rapidement. Si vous partez en randonnée après un orage, attention aux crues brutales pour le franchissement des embouchures de cours d'eau, comme ce peut être le cas à Fiume Santu, selon la saison. Sont interdits le camping, le bivouac, les feux, les dépôts d'ordures et la circulation des véhicules à moteur en dehors des pistes prévues à cet effet.

Distance : 35km. **Durée :** 14h45 l'aller.

Lieux de départ : Plage de la Roya ou Parking de l'Anse de Fornali.

RANDONNÉES DANS LE NEBBIU

PARTEZ À LA DÉCOUVERTE DE NOTRE TERRITOIRE PAR NOS SENTIERS DE RANDONNÉES !

EN FAMILLE, ENTRE AMIS OU EN COUPLE :
À CHACUN SA RANDONNÉE !

DEMANDEZ NOTRE BROCHURE RANDONNÉES À L'ACCUEIL DE L'OFFICE DE TOURISME.

guide-St-florent-2024-ok-vecto28-05-24.indd 29
28/05/2024 16:46:56

NEBBIU - CONCA D'ORU

LES FESTIVITÉS

Concerts

Saint-Florent et sa région ne manquent pas d'animations et chaque année voit se dérouler un cycle riche en événements. En voici une liste non-exhaustive. Le salon du livre « Un Libru in Paese » à Oletta, se déroule en juin et propose des rencontres et discussions avec des auteurs de renom. Le 13 juillet, Saint-Florent s'illumine avec le traditionnel feu d'artifice, tiré sur le port.

En juillet se tient le festival des Nuits de la Guitare de Patrimonio à la notoriété internationale, au cours duquel le majestueux théâtre de verdure accueille les meilleurs guitaristes de rock, jazz, manouche ou flamenco et des têtes d'affiche de la variété.

Durant la saison estivale, la Citadelle de Saint-Florent se transforme en lieu de rencontre à travers des concerts où des artistes de renommée mondiale se produisent.

Pendant ce temps, la Mostra Teatrale de Piève anime les villages du Haut-Nebbiu avec ses représentations théâtrales mêlant textes corses et classiques internationaux. Les nombreux bals de villages et concerts résonneront tout l'été, avec en particulier le concert d'I Muvrini, prestigieux groupe de polyphonies corses se produisant à Saint-Florent au mois d'août.

Fondée par le cinéaste Antoine Viviani, qui a transformé une terre agricole familiale abandonnée en la remettant en production en 2015, Providenza est une fabrique agri-culturelle située en moyenne-montagne. Les différentes activités s'enchaînent tout au long de l'année à travers la production d'une série d'événements, d'un festival de cinéma ainsi que d'autres manifestations pluridisciplinaires.

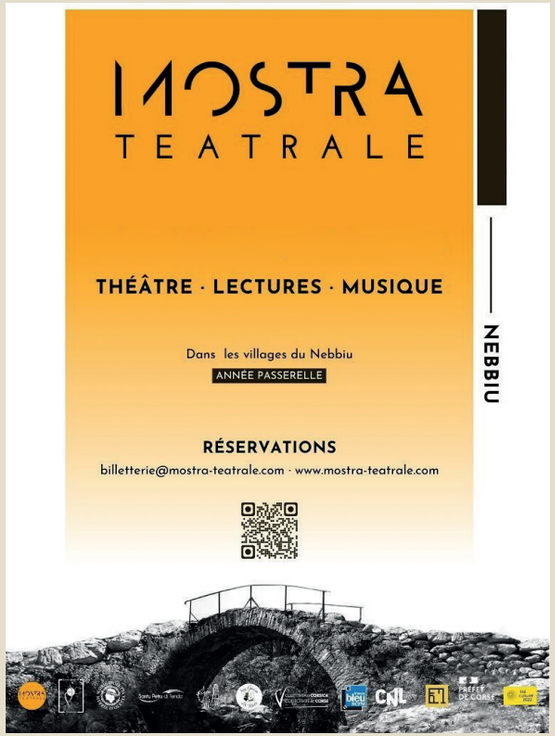

SAINT-FLORENT
LES FESTIVITÉS

D'octobre à décembre, la région vit au rythme du Festival d'Automne de la Ruralité et de ses événements aux thèmes diversifiés. Certains viennent de très loin pour fêter Saint-Martin le 11 novembre à Patrimonio : une célébration religieuse dont le point central reste une procession autour d'un moment de convivialité rendant hommage au protecteur des vignerons. On y déguste également le vin nouveau et d'excellents produits du terroir. Les fêtes traditionnelles sont en effet intimement liées au domaine religieux en Corse. On peut également citer la Granitula, au cours de laquelle un pénitent effectue un chemin de croix dans Saint-Florent le soir du Vendredi Saint, ou la Saint-Érasme, patron des marins pêcheurs, célébrée le 2 juin par une procession en mer. Enfin, la Saint-Michel se célèbre à Murato le 8 mai.

Patrimonio

Nuits de la Guitare

À LA DÉCOUVERTE DES
TRÉSORS PATRIMONIAUX DU NEBBIU

Le Nebbiu culmine à 1535m avec le Monte Astu. Il offre de superbes balades et regorge de monuments remarquables. C'est ce patrimoine architectural que nous vous invitons à découvrir en voiture ou en moto à travers ces quelques 60 km de paysages pittoresques.

1ère étape : Saint-Florent. Rejoignez la perle architecturale du Nebbiu, la Cathédrale Santa Maria Assunta, héritage roman / pisan du XIIème siècle, ouverte durant la saison estivale.

2ème étape : Santo Pietro di Tenda, village étagé sur les pentes du massif de Tenda. Au centre, l'imposante église Saint-Jean l'Évangéliste, du XVIIème siècle, en pierre rougeâtre et sa façade blanche. Le haut campanile jouxte la chapelle de la confrérie Sainte-Croix, à l'intérieur « La Descente de Croix », peinture du XVIIème.

3ème étape : San Gavino di Tenda, village en balcon pentu, offrant une très belle vue sur le Nebbiu. Il est dominé par son église paroissiale San Gavino, et bâti dans le hameau supérieur sur un site médiéval.

4ème étape : Le village de Sorio. L'église San Filippu Neri, datant de 1622 avec son clocher de cinq étages et son maître-autel, rare polychrome restauré et classé.

5ème étape : La commune de Piève, trois statues-menhirs, Murellu, Murtola et Bucentone, du IIème millénaire av. J.-C. ornent l'église paroissiale San Quilicu, édifice remanié sur des bases médiévales et son haut clocher de 4 étages éloigné de l'église.

6ème étape : Rapale qui s'étend du Nebbiu jusqu'au Désert de l'Agriate. Outre l'église paroissiale Santa Maria Assunta, héritage pisan, découvrez « A Rapalinca », le lavoir et la fontaine, vestiges d'une époque où elles étaient essentielles à la vie du village.

7ème étape : Vallecalle et son église paroissiale Saint-Paul, située sur un promontoire qui surplombe la plaine du Nebbiu offrant ainsi un paysage unique sur le Golfe de Saint-Florent.

8ème étape : Murato pour y découvrir l'église Saint-Michel. Édifice du XIIème classé Monument Historique en 1875, se singularise par ses dalles de schiste et granit polychromes.

9ème étape : Rutali, dont Saint-Vitus est le patron de cette imposante église baroque du XVIIème siècle. Trois fontaines vous y rafraîchiront à souhait.

10ème étape : Olmeta di Tuda. Village accroché à flanc de colline. Le Château de Tuda, du XIXème siècle, classé à l'inventaire des Monuments Historiques et le lavoir communal en sont les curiosités.

11ème étape : Oletta, découvrez l'église Saint-André. Elle renferme un triptyque peint sur bois datant de 1534, représentant la Vierge allaitant l'Enfant entre Sainte-Réparate et Saint-André.

12ème étape : Poggio d'Oletta. Niché sous les châtaigniers il offre aux yeux des visiteurs la Chapelle San Quilicu du XIème siècle et l'église paroissiale San Cervone de style baroque.



Se rapprocher des mairies pour visiter ces monuments.

À LA DÉCOUVERTE DES
TRÉSORS PATRIMONIAUX DU NEBBIU

ESCAPADE VERS LE CAP-CORSE

13ème étape : Barbaggio. On pénètre dans la commune en découvrant trois hameaux étagés qui constituent le bourg principal autour de l'église San Marcellu. Cette dernière abrite quelques tableaux remarquables dont un « Saint-Jérôme dans le désert », classé aux Monuments Historiques.

14ème étape : Patrimonio. Haut lieu de la viticulture corse. Ses vignobles ont été les premiers à recevoir l'Appellation d'Origine Contrôlée dans l'île. L'église paroissiale Saint-Martin datant du XVIème siècle est remarquable.

15ème étape : Farinole. Grimpez jusqu'au village d'où vous aurez une vue exceptionnelle sur le Golfe de Saint-Florent et l'Agriate. Admirez la superbe église paroissiale Saint-Côme et Saint-Damien du XVIIème siècle.

16ème étape : Nonza. Avec ses maisons et ses jardins sur un piton rocheux, le village est exceptionnel. Visitez l'église Sainte-Julie avec son maître-autel en marqueterie de marbre datant de 1694.

17ème étape : Canari. On y trouve le Conservatoire des Costumes Traditionnels Corses, ainsi qu'un lieu de conservation et de restauration de photographies anciennes. L'église Santa Maria est un édifice roman du XIIème siècle inscrit sur la liste des Monuments Historiques.

A PARTIR DE SAINT-FLORENT	
Km	Villages
7	BARBAGGIO (D81)
32	CANARI (D80)
12	CASTA (D81)
12	FARINOLE (D80)
24	MARINE D'ALBO (D 80)
17	MARINE DE NEGRU (D80)
18	MURATO (D82/D5)
19	NONZA (D80)
10	OLETTA (D82)
11	OLMETA DI TUDA (D82)
21	OLMETA DU CAP (D80)
5	PATRIMONIO (D81)
21	PIEVE (D82/D62)
11	POGGIO D'OLETTA (D82/D238/D38)
20	RAPALE (D82/D62)
18	RUTALI (D82/D305)
18	SAN GAVINO DI TENDA (D81/D62)
16	SANTO PIETRO DI TENDA (D81/D62)
21	SORIO (D82/D62)
15	VALLECALLE (D82/D62)

SAINT-FLORENT

LES ACTIVITÉS

NB : Ne figurent dans cette liste que les partenaires souscripteurs de l'OTI

EXCURSIONS PLAGES DE L'AGRIATE			
Agriate Evasion	06 67 99 35 90	info@hotel-corse-saleccia.com	Navettes 4x4
Cap Agriates	07 82 19 49 51	capagriates@gmail.com	Promenades en mer et plages de l'Agriate
Le Popeye	04 13 33 32 84 07 55 53 25 23	lepopeye20@gmail.com	Promenades en mer et plages de l'Agriate
Perla Nera	06 81 71 38 37	contact@perlanera.fr	Promenades en mer et plages de l'Agriate
Saleccia Off Road	06 64 00 38 92	contact@saleccia-off-road.com	Navettes 4x4
Spassighj'agriate	07 85 74 60 88	spassighj-agriate@orange.fr	Promenades en mer et plages de l'Agriate
Speed Mare	06 41 10 10 01 06 34 12 56 31	speedmare.2b@gmail.com	Promenades en mer et plages de l'Agriate
Taxi-Plages	06 14 53 55 04	taxi.plages@gmail.com	Promenades en mer et plages de l'Agriate
ACTIVITÉS NAUTIQUES			
Agriate Kayak	06 25 89 56 83 06 15 77 81 13	matteo2@wanadoo.fr	Location de kayak, paddle et pedalo
Aliso Day Cruise	06 31 09 69 26	alisodaycruise@gmail.com	Croisières dans le Golfe de Saint-Florent - L'Agriate - le Cap
Catamaran Bella Vita	07 88 79 23 33 06 07 26 80 75	catamaranbellavita@gmail.com	Excursions en mer
Corse Horizon	06 15 77 85 53	corsehorizon379@orange.fr	Location de bateaux
Corsica Nautic	06 86 05 18 01 06 72 08 67 21	info@corsica-nautic.com	Location de bateaux de 5 à 10 mètres
Dominique Plaisance	04 95 37 07 08	dominiqueplaisance@orange.fr	Location de bateaux
Dauphin Club	06 14 62 84 46	dauphin.club@wanadoo.fr	Plongée sous marine
Davboat	06 61 51 07 32	davboat@yahoo.com	Location de bateaux, avec ou sans permis
M.A Nautic	06 25 70 47 10 06 26 02 63 71	contact@ma-nautic.com	Location de bateaux et excursions en mer
Saint Flo Evasion	06 34 35 59 90	Info.stfloevasion@gmail.com	Locations de kayak, paddle transparent

LOCATIONS TOUT TERRAIN			
Corse Horizon	06 15 77 85 53	corsehorizon379@orange.fr	Location de motos et buggys
Saint Flo 4x4	06 23 01 68 79	st-flo-4x4@orange.fr	Location de véhicules standards et 4x4
ACTIVITÉS PLEINE NATURE			
Alpa Corse	06 17 10 61 15	info@alpacorse.com	Acquarando, canyoning, randonnée, escalade
Altipiani	09 60 37 08 42 06 86 16 67 91	info@altipiani.fr	Canyoning, escalade, location de vélos
Altore	06 88 21 49 16	info@altore.com	Parapente et ULM
Amore di Vinu	06 13 37 57 16	divinu.amore@gmail.com	Visite oenotouristique guidée
A Nebbiulinca	06 18 00 23 58	aurore.sardo@orange.fr	Promenade gourmande
Cime di Corsica	06 86 16 44 22	info@cimedicorsica.com	Canyoning, VTT
Corsica ZOO	04 95 56 77 50	info@corsicazoo.com	Parc animalier et botanique
In Terra Corsa	04 95 47 69 48	info@interracorsa.com	Canyoning, via ferrata, rafting, randonnée
Le Bureau Montagne du Nebbiu	06 83 17 06 54 06 09 02 28 17	bureaumontagnedu nebbiu@gmail.com	Randonnées à la journée
Parc de Saleccia	04 95 36 88 83	parc.de.saleccia@wanadoo.fr	Unique parc au cœur de l'Agriate

SAINT-FLORENT
LISTE DES ANNONCEURS

Activités de loisir
Corsica Zoo 12

Domaine Viticole
Melle D – MF Devichi 8

Excursions plages de l'Agriate
Taxi-Plages 25

Promenades en mer
Catamaran Bella Vita 4ème Couverture

Restaurants, Glaciers
Rovère 2ème Couverture

L'Office de Tourisme Intercommunal de Saint Florent - Nebbiu - Conca d'Oru décline toute responsabilité concernant les informations fournies par les annonceurs.
The Tourist Office of Saint Florent - Nebbiu - Conca d'Oru declines all responsability concerning information given by the announcers.

Conception réalisation : L'Agenza - 7 rue Saint Exupéry- 20600 Bastia - Tél. 04 20 13 08 10
Web : www.lagenza.fr

Crédits Photos et remerciements : @angie_natas, @chartercorsica, @flacchina, @john.events.photographe, @nicolas_sardo, David Antonelli, Fabien Damiano, Guy Meria, Jonathan Mari, Magali Cancel, Otto Vilani.

NUMÉROS UTILES

SERVICES ADMINISTRATIFS

Bibliothèque Municipale
Bt administratif 04.95.37.11.48
Capitainerie - le Port 04.95.37.00.79
Gendarmerie - Sortie Sud 04.95.37.00.17
Mairie - Bt administratif 04.95.37.10.63

Office de Tourisme Intercommunal St Florent-Nebbiu-Conca d'Oru
B.P 53 04.95.37.06.04
Presbytère 04.95.37.07.99
Sauvetage en mer 06.72.82.72.88

SANTÉ

- Samu composez le 15
- Pompiers du Nebbiu 04.95.38.34.05
- Hôpital de Bastia 04.95.59.11.11

AMBULANCE
- Ambulances St-Flor
Route de la Cathédrale 04.95.37.05.10

LABORATOIRE D'ANALYSES
St-Florent
- Laboratoire Vialle
Centre Commercial 04.95.37.18.99

DENTISTE
- Ezguilian Charles
Chemin de Ste-Catherine
04.95.37.05.96
- Rossi Sebastien 04.95.37.05.93

VÉTÉRINAIRE
- Vetoletta
Lieu-dit Chiosso, Plaine d'Oletta
04.95.56.78.92

St-Florent
MAISON MÉDICALE
04.95.37.00.04
/06.10.20.68.85
47 rue principale – bât. administratif

MÉDECINS
- Dr Moracchini - Résidence Ste Anne
04.95.37.03.26 / 04.95.37.02.47

Oletta
Cabinet Médical : médecins généralistes
Docteur Duplan, Docteur Alessandroni et Docteur Graziani 04.95.37.69.73

Patrimonio
Cabinet Médical :
Dr Guerini Serena 04.95.47.40.37

PÉDICURE
- Leccia Jean-Marie
Résidence Santa Catalina 04.95.37.00.19

PHARMACIES
St-Florent
- Mr Franceschini François
Résidence les Arcades 04.95.37.08.47
- Mrs Leschi J.F / Vincenti J.J
Strada Nova 04.95.37.00.22

Murato
- Pharmacie Giusti-Ottaviani
04.95.37.67.07

TRANSPORTS

AGENCE DE VOYAGES
- Agence Isula Voyages 04.95.37.19.44

TAXIS - Saint-Florent
- Adeline 06.77.28.47.35
- Bonavita Transports 06.24.91.07.61
- Eric 06.09.54.00.25
- Lorenzi 06.08.31.63.75
- Tintin 06.09.54.08.27

TAXIS - Oletta
- Franchi Alexandre
06.17.39.05.00
- Gigi Taxi 07.72.51.18.75

(Liste non exhaustive)

ESCAPADES
JOURNÉE

ESCAPADES
DEMI-JOURNÉE

ESCAPADES
SUNSET

ESCAPADES **SUNSET GASTRONOMIQUE**

ESCAPADES
BRUNCH

PRIVATISATION





Le Bella Vita est un luxueux catamaran de 20 mètres à voile respectueux des sites et de l'environnement.
Son équipage vous emmènera à la découverte des joyaux du golfe de Saint-Florent en privilégiant un tourisme raisonné et éco-responsable. Nous utilisons uniquement des produits locaux de qualité sélectionnés par nos soins chez nos partenaires.

On se retrouve sur le quai d'honneur au port de Saint-Florent.

Réservation en ligne :

www.catamaran-bellavita.com

07 88 79 23 33 | @ catamaranbellavita@gmail.com | Point de vente Place Doria - Saint-Florent

guide-st-florent-2024-ok-vecto28-05-24andd 36
28/05/2024 16:47:05