

ITINÉRAIRE

Étape par étape



TRANSPORT

Autocars Cortenais

1er départ :

- Départ : 08h00 de la gare de Corte
- Retour : 10h30 de l'hôtel Castel de Vergio

2ème départ (**uniquement juillet/août**) :

- Départ : 10h00 de la gare de Corte
- Retour : 15h00 de l'Hôtel Castel de Vergio

Tarifs : Corte → Col de Vergio : 20€

Tél : +33 (0)6 20 17 17 55

Email : autocars.corte@wanadoo.fr

©Dominique Sialelli ©Nicolas Citti ©Canva

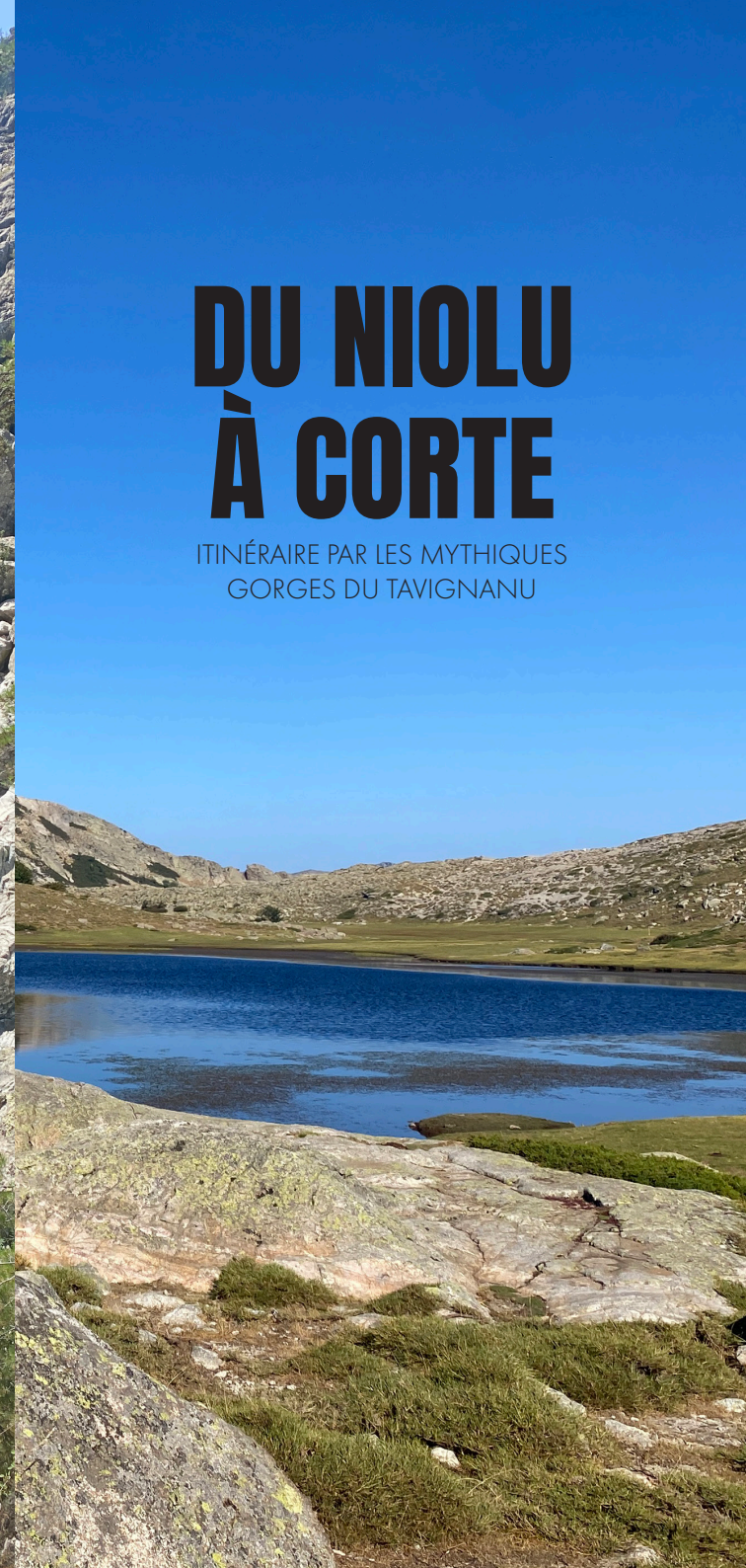
Office de Tourisme Centru di Corsica



Contactez nous au
+33 (0)4 95 46 26 70

ou par mail :

accueil@tourisme-centrecorse.corsica



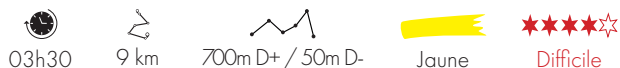
DU NIOLU À CORTE

ITINÉRAIRE PAR LES MYTHIQUES
GORGES DU TAVIGNANU

INFORMATIONS CLÉS

JOUR 1

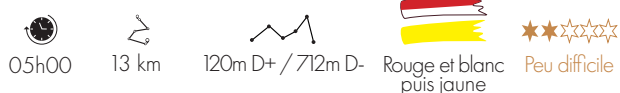
De Poppaghja à l'Inzecche



Le sentier traverse d'abord une belle pinède avant de remonter le vallon de Colga jusqu'à la bergerie du même nom, sans difficulté majeure. La montée devient ensuite plus soutenue, entre éboulis, dalles rocheuses et quelques passages nécessitant l'usage des mains, avant d'atteindre Bocca Stazzona. La vue s'ouvre alors sur le magnifique lac de Nino, deuxième plus grand lac de Corse, réputé pour ses pozzine. Depuis le lac, poursuivre encore environ 20 minutes pour rejoindre les bergeries de l'Inzecche, où sont prévues la soirée et la nuitée.

JOUR 2

De l'Inzecche à A Segà



Entamez la descente en direction des bergeries de Vaccaghja, où il est possible de se restaurer et d'y passer la nuit (si besoin). Un panneau indique ensuite la direction du refuge de A Segà. Quitter alors le GR20 pour poursuivre sur un sentier balisé en jaune. Après environ 30 minutes de marche depuis la bifurcation, traverser une passerelle. 1 heure après Vaccaghja, rejoindre les bergeries de Tramizzole, où se trouve une source. Continuer la descente le long du fleuve jusqu'à la deuxième bifurcation, puis suivre de nouveau la direction du refuge de A Segà jusqu'à l'arrivée en forêt.

À proximité du refuge, le lac de A Segà offre un cadre enchanteur, idéal pour profiter pleinement de la magie des lieux.

JOUR 3

De A Segà à Corte



Depuis le refuge de A Segà, traverser la passerelle puis prendre à gauche. Le sentier descend progressivement le long de la rivière, à travers une forêt de pins larici et de chênes verts. Après environ 2 heures de marche, atteindre la passerelle du Russulinu, idéale pour une pause et un ravitaillement en eau. Continuer ensuite vers la maisonnette d'Antia, que l'on rejoint environ 1 h 30 plus tard. La végétation devient alors plus méditerranéenne. Le sentier s'élargit ensuite à l'approche de Corte, offrant une belle vue sur la Citadelle perchée sur son éperon rocheux.

VOTRE RANDO EN RÉSUMÉ

Durée : 3 jours / 2 nuits

km total : 36 km

Dénivelé total : D+ 849m / D- 1 478m

Méilleure période : de mai à septembre

RÉSERVATION DES REFUGES EN AMONT CONSEILLÉE.

BIVOUAC INTERDIT HORS ZONES DÉDIÉES.



HÉBERGEMENTS ET SERVICES



Bergerie de l'Inzecche (du 20 mai à début octobre)

- Nuitée en tente
- Large gamme de plats cuisinés à base des produits de l'exploitation.
- Vente sur place de produits issus de l'exploitation.

+33 (0)6 80 75 75 78 / inzecche@gmail.com



Refuge de la Segà (gardé de mai à octobre)

- Nuitée en tente / dortoirs
- Repas du randonneur (à réserver à votre arrivée)

+33 (0)6 38 76 05 17 / refugesega@gmail.com

